



PRESIDEN
REPUBLIK INDONESIA

LAMPIRAN I

**PERATURAN PRESIDEN REPUBLIK INDONESIA
NOMOR 87 TAHUN 2011
TANGGAL 2 DESEMBER 2011**

**PETA RENCANA STRUKTUR RUANG
KAWASAN BATAM, BINTAN DAN KARIMUN**

67



PRESIDEN
REPUBLIK INDONESIA

PETA RENCANA STRUKTUR RUANG
KAWASAN BATANG, BINTAN, DAN KARIMUN
KETTERANGAN GAMBAR

Scale 1 : 50.000

0 0.5 1 1.5 2 2.5 Km

RENCANA SISTEM JARINGAN TRANSPORTASI LAUT

⚓ Pelabuhan/Terminal

SISTEM JARINGAN TRANSPORTASI UDARA

✈ Bandar Udara Pengumpul dengan Skala Pelayanan Primer

✈ Bandar Udara Pengumpul dengan Skala Pelayanan Tersier

✈ Bandar Udara Pengumpulan dengan Skala Pelayanan Tersier

SISTEM JARINGAN ENERGI

JARINGAN PIPA MINYAK DAN GAS BUMAH

⚡ Depo Bahan Bakar Minyak

⚡ Jaringan Pipa Gas Transmisi

⚡ Jaringan Pipa Gas Hulu

PEMBANGKIT TENAGA LISTRIK

⚡ PLTU

⚡ PLTG

⚡ PLTGU

JARINGAN TRANSMISI TENAGA LISTRIK

■ Garis Induk

--- SLUTT

--- Jaringan Kabel Bawah Laut

RENCANA SISTEM JARINGAN TELEKOMUNIKASI :

☎ Sentral Telepon Cendek

SISTEM JARINGAN PRASARANA PERSKOTATAN

SISTEM JARINGAN AIR MINUM

⚙ Unit Produksi Air Minum

SISTEM JARINGAN AIR LIMBAH

⚙ Instalasi Pengolahan Air Limbah

⚙ Instalasi Pengolahan Limbah B3

SISTEM PENGENDALIAN PERSAMPAHAN

♻ Tempat Pemrosesan Akhir (TPA)

7



PRAESIDEN
REPUBLIK INDONESIA
SUMBER PETA

1. Undang-Undang Nomor 55 Tahun 1999 tentang Pemberitahuan Kabupaten Pelalawan, Kabupaten Bekan Hulu, Kabupaten Kotan Hilir, Kabupaten Sak, Kabupaten Karimun, Kabupaten Natuna, Kabupaten Kuantan Singingi dan Kota Batam (Lembaran Negara Republik Indonesia Tahun 2000 Nomor 80, Tambahan Lembaran Negara Republik Indonesia Nomor 3968), sebagaimana telah diubah beberapa kali, terakhir dengan Undang-Undang Nomor 34 Tahun 2008 (Lembaran Negara Republik Indonesia Tahun 2008 Nomor 107, Tambahan Lembaran Negara Republik Indonesia Nomor 4880)
2. Undang-Undang Nomor 5 Tahun 2001 tentang Pembentukan Kota Tanjungpinang (Lembaran Negara Republik Indonesia Tahun 2001 Nomor 85, Tambahan Lembaran Negara Republik Indonesia Nomor 4112)
3. Undang-Undang Nomor 25 Tahun 2002 tentang Pembentukan Provinsi Kepulauan Riau (Lembaran Negara Republik Indonesia Tahun 2002 Nomor 1011, Tambahan Lembaran Negara Republik Indonesia Nomor 4237)
4. Peraturan Pemerintah Nomor 5 Tahun 2006 tentang Perubahan Nama Kabupaten Kepulauan Riau Menjadi Kabupaten Bintan (Lembaran Negara Republik Indonesia Tahun 2006 Nomor 16, Tambahan Lembaran Negara Republik Indonesia Nomor 4605)
5. Peraturan Pemerintah Nomor 46 Tahun 2007 tentang Kawasan Perbatasan Bebas dan Pelabuhan Bebas Batam (Lembaran Negara Republik Indonesia Tahun 2007 Nomor 107, Tambahan Lembaran Negara Republik Indonesia Nomor 4757) sebagaimana telah diubah dengan Peraturan Pemerintah Nomor 5 Tahun 2011 (Lembaran Negara Republik Indonesia Tahun 2011 Nomor 16, Tambahan Lembaran Negara Republik Indonesia Nomor 5195)
6. Peraturan Pemerintah Nomor 47 Tahun 2007 tentang Kawasan Perdagangan Bebas dan Pelabuhan Bebas Bintan (Lembaran Negara Republik Indonesia Tahun 2007 Nomor 108, Tambahan Lembaran Negara Republik Indonesia Nomor 4758)
7. Peraturan Pemerintah Nomor 48 Tahun 2007 tentang Kawasan Perdagangan Bebas dan Pelabuhan Bebas Karimun (Lembaran Negara Republik Indonesia Tahun 2007 Nomor 109, Tambahan Lembaran Negara Republik Indonesia Nomor 4759)
8. Peraturan Pemerintah Nomor 78 Tahun 2007 tentang Tata Cara Pembentukan, Penghapusan, dan Penggabungan Daerah (Lembaran Negara Republik Indonesia Tahun 2007 Nomor 162, Tambahan Lembaran Negara Republik Indonesia Nomor 4791)

77



PRESIDEN
REPUBLIK INDONESIA
SUMBER PETA

9. Peta Dasar Rupa Bumi Skala 1 : 50.000 Kabupaten Bintan, Kabupaten Karimun, Kota Batam dan Kota Tanjungpinang, Laki Tahun 1984 dan 2009, Badan Koordinasi Survei dan Pemetaan Nasional
10. Peta KIRWAS Skala 1 : 2.500.000 Tahun 2008, Kementerian Pekerjaan Umum
11. Peta Jaringan Jalan Kota Batam, Kabupaten Bintan, Kabupaten Karimun dan Kota Tanjungpinang, Kementerian Perhubungan
12. Sebaran Pelabuhan Provinsi Kepulauan Riau, Kementerian Perhubungan
13. Sebaran Bandar Udara Provinsi Kepulauan Riau, Kementerian Perhubungan
14. Peta Jaringan Telekomunikasi Kota Batam, Otorita Batam Tahun 2008
15. Peta Rencana Induk Jaringan Transmisi dan Distribusi Gas Bumi Nasional Tahun 2010 - 2025
(Lampiran Keputusan Menteri Energi dan Sumber Daya Mineral Nomor : 0225 K/11/MBM/2010, tanggal 27 Januari 2010)
Kementerian Energi dan Sumber Daya Mineral
16. Peta Jaringan Listrik Kota Batam, Kabupaten Bintan, Kota Tanjungpinang, dan Kabupaten Karimun, Perusahaan Listrik Negara
17. Peta Jaringan Pipa Kota Batam, PT. Adiga Tirta Batam Tahun 2006
18. Peta TIDL (Transfer Depe Limbah Industri) - Kahl Batam, Otorita Batam
19. Peta Sebaran TPA Kota Batam, Dinas Pasar dan Kebersihan Kota Batam, Tahun 2008
20. Peta Sebaran TPA Kabupaten Karimun, Dinas Kebersihan dan Pertamanan Lingkungan Hidup (DKPLH) Kabupaten Karimun, Tahun 2008
21. Peta Sebaran TPA Kabupaten Bintan, Dinas Kebersihan Kabupaten Bintan, Tahun 2008
22. Peta Fungsi Tata Guna Laut Kabupaten Karimun Skala 1 : 350.000 Tahun 2006, Badan Perencanaan Pembangunan Daerah Kabupaten Karimun



PRESIDEN
REPUBLIK INDONESIA
INDEKS PETA





PRESIDEN
REPUBLIK INDONESIA
1 - 37-2-23-3

SUMATERA

103°12'01"

103°13'

103°14'

103°15'

103°16'

103°17'

103°18'

103°19'

0°39' LU

0°38'

0°37'

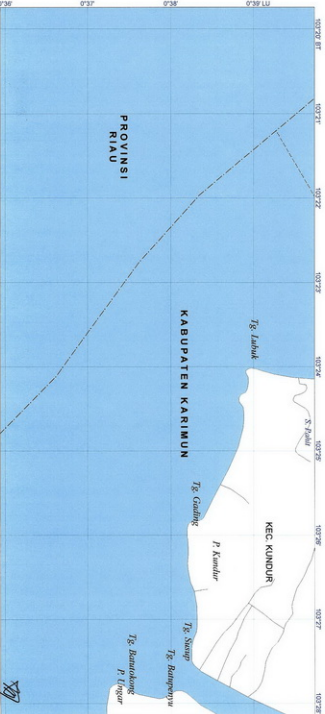
0°36'

187



PRESIDEN
REPUBLIK INDONESIA

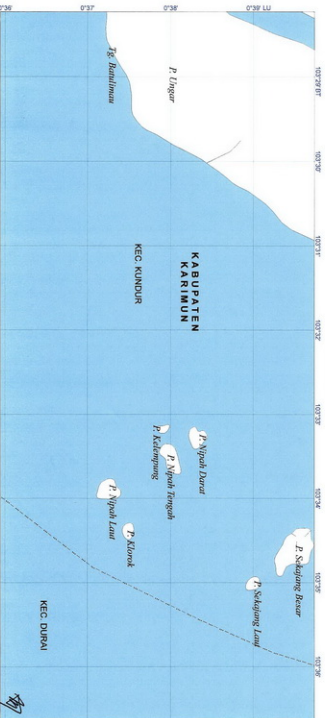
I - 37-2-23-4



579



PRESIDEN
REPUBLIK INDONESIA
1 - 37-2-24-3





PRESIDEN
REPUBLIK INDONESIA

1-37-2-24-4

KABUPATEN KARIMUN

KEC. DURAI

P. Benu

P. Mempu

P. Labu

P. Sanglar

P. Kajo

P. Nipis

P. Ulat

P. Kajo

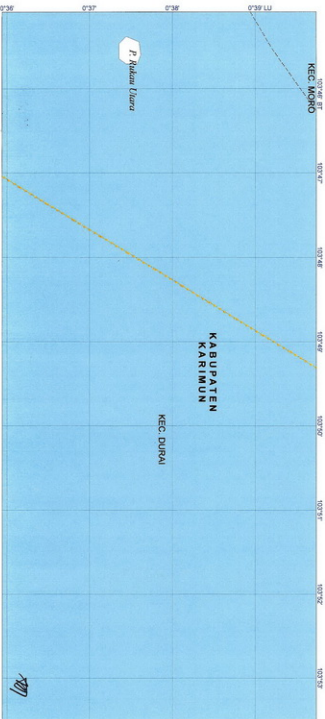
P. Sanglar Kecil

KEC. MORO

107



PRESIDEN
REPUBLIK INDONESIA
1 - 37-2-25-3





PRESIDEN
REPUBLIK INDONESIA

I - 37-2-25-4

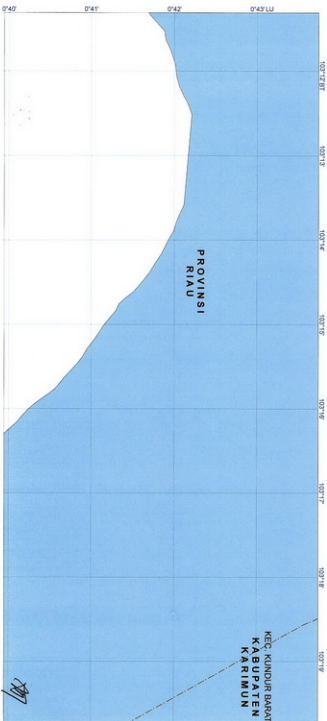
KEC. DURA
KABUPATEN
KARIMUN

KEC. GALANG
KOTA BATAM

14

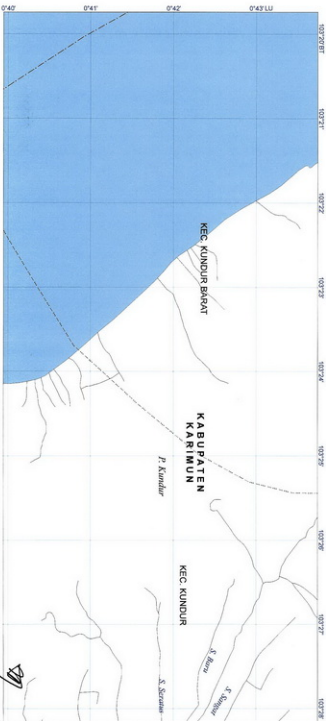


PRESIDEN
REPUBLIK INDONESIA
I - 374-03-1





PRESIDEN
REPUBLIK INDONESIA
1 - 374-03-2





PRESIDEN
REPUBLIK INDONESIA
1 - 37-4-03-3

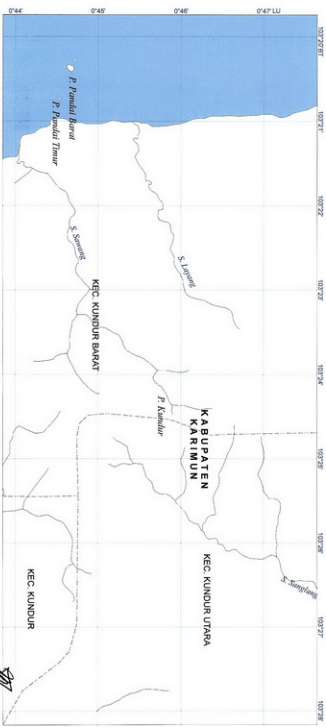
PROVINSI
RIAU

KEC. KUNDUR BARAT
KABUPATEN
KARIMUN

107

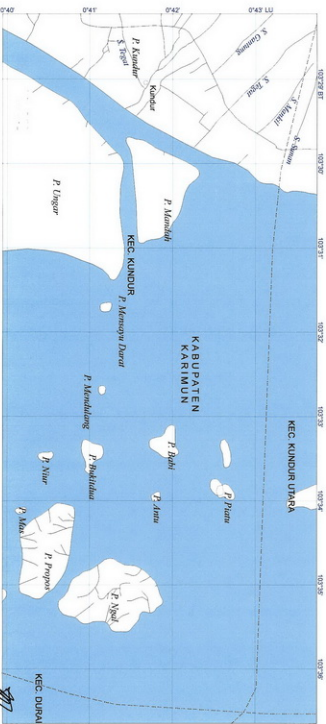


PRESIDEN
REPUBLIK INDONESIA
1 - 374-03-4





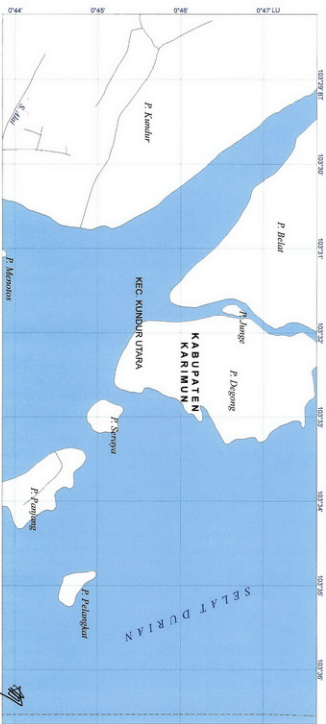
PRESIDEN
REPUBLIK INDONESIA
1 - 37-4-04-1



707

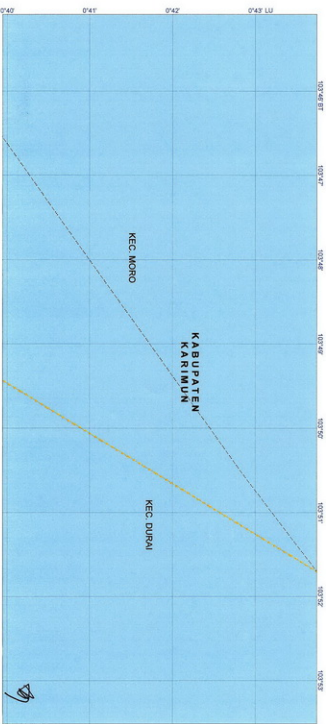


PRESIDEN
REPUBLIK INDONESIA
I - 37 - 4-04-3






PRESIDEN
REPUBLIK INDONESIA
1 - 37-4-05-1





PRESIDEN
REPUBLIK INDONESIA
I - 374-05-2



177



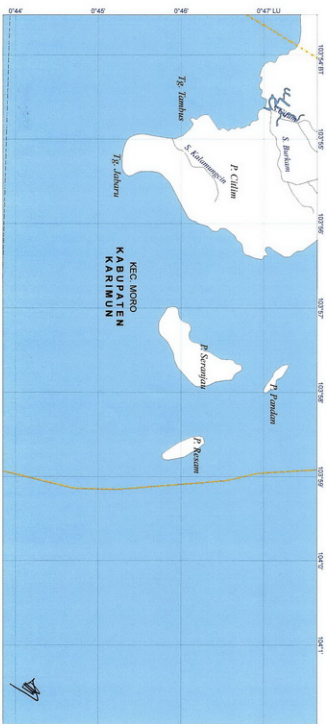
PRESIDEN
REPUBLIK INDONESIA

1 - 374-05-3



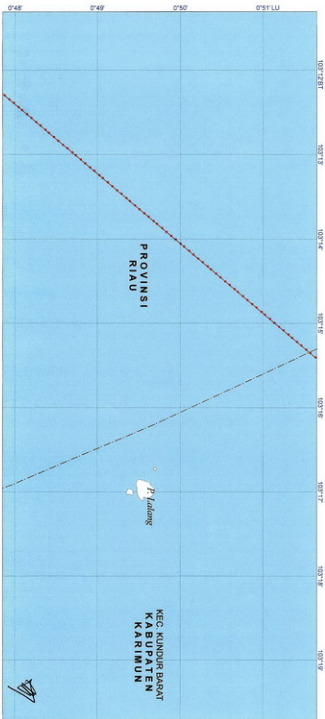


PRESIDEN
REPUBLIK INDONESIA
1 - 37-4-05-4



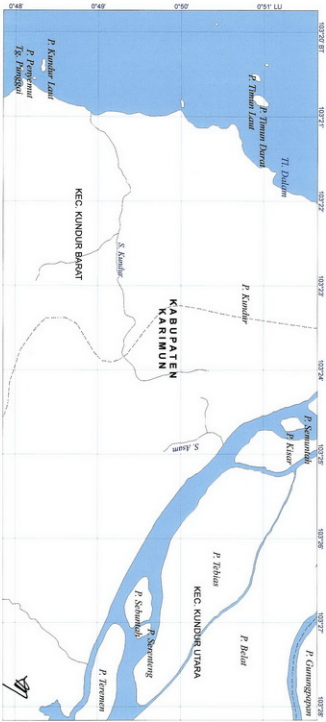


PRAESIDEN
REPUBLIK INDONESIA
1 - 37-4-08-1



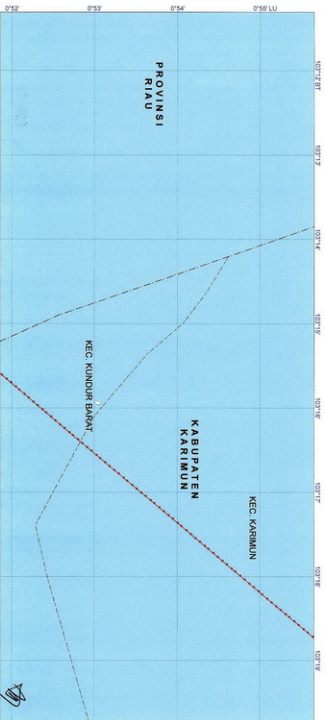


PRESIDEN
REPUBLIK INDONESIA
I - 37-4-08-2





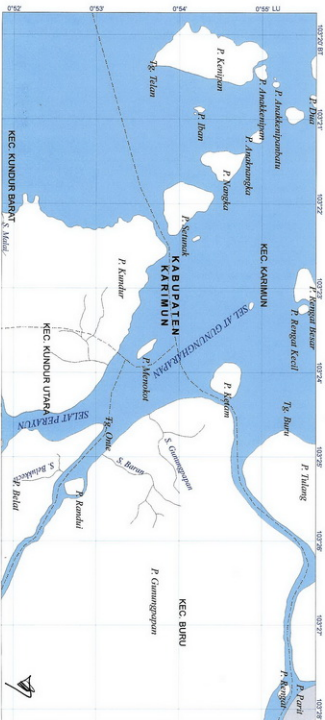
PRESIDEN
REPUBLIK INDONESIA
I - 374-08-3





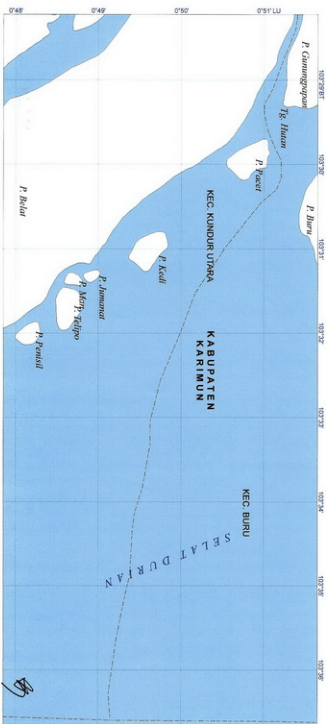
PRESIDEN
REPUBLIK INDONESIA

I - 374-08-4





PRESIDEN
REPUBLIK INDONESIA
1 - 37-4-09-1



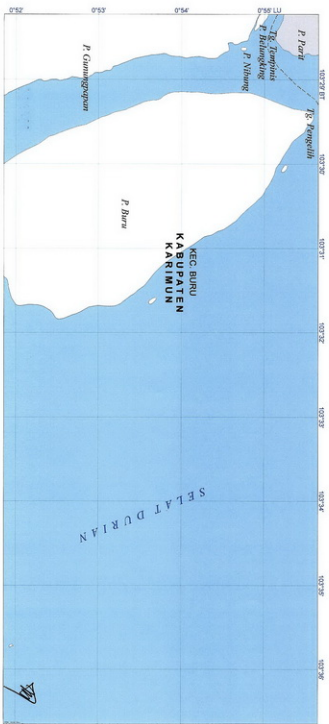


PRESIDEN
REPUBLIK INDONESIA
1 - 37-4-09-2





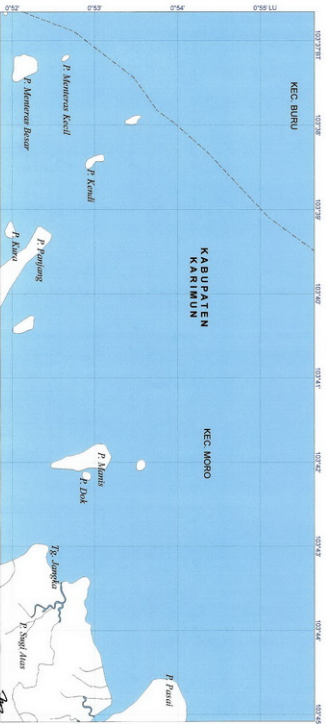
PRESIDEN
REPUBLIK INDONESIA
1 - 37-4-09-3





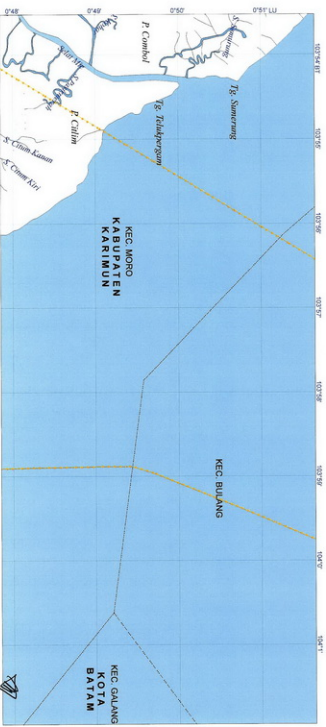
PRESIDEN
REPUBLIK INDONESIA

I - 37-4-09-4





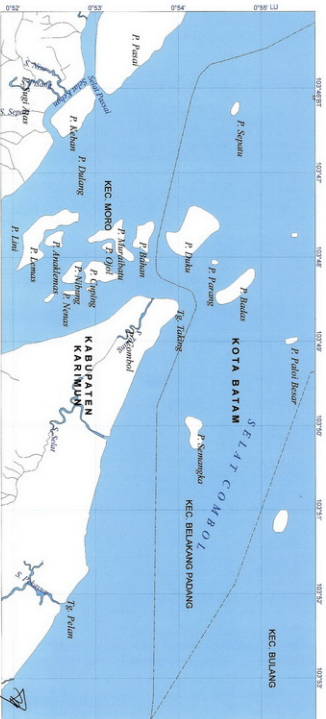
PRESIDEN
REPUBLIK INDONESIA
1 - 37-4-10-2



[Handwritten signature]

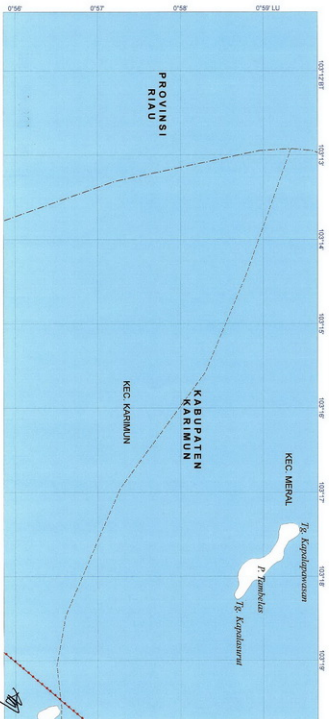


PRESIDEN
REPUBLIK INDONESIA
1 - 37-4-10-3



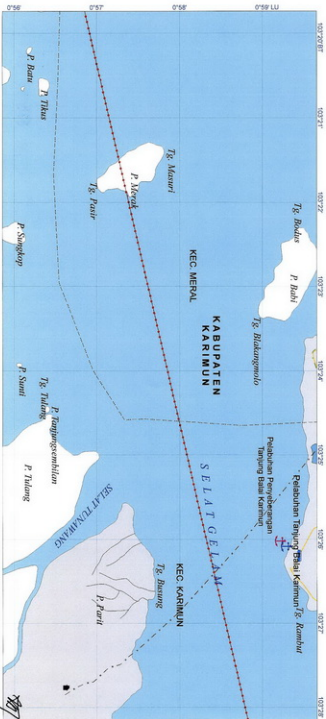


PRESIDEN
REPUBLIK INDONESIA
1-37-4-13-1



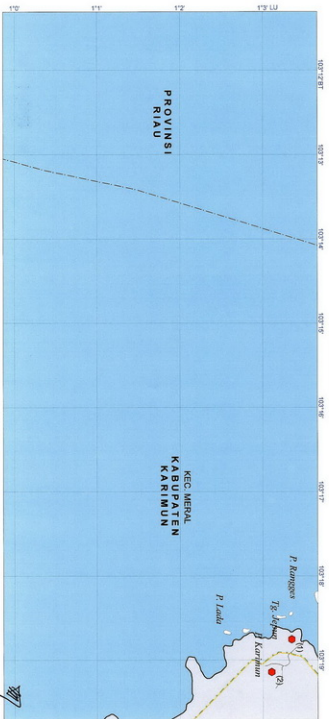


PRESIDEN
REPUBLIK INDONESIA
I - 37-4-13-2





PRESIDEN
REPUBLIK INDONESIA
I - 37-4-13-3



107



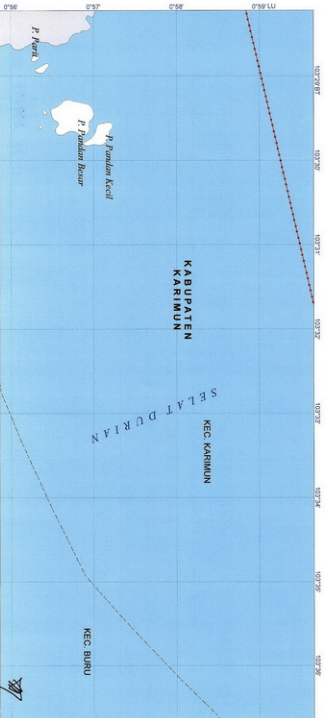
PRESIDEN
REPUBLIK INDONESIA

1 - 37-4-13-4



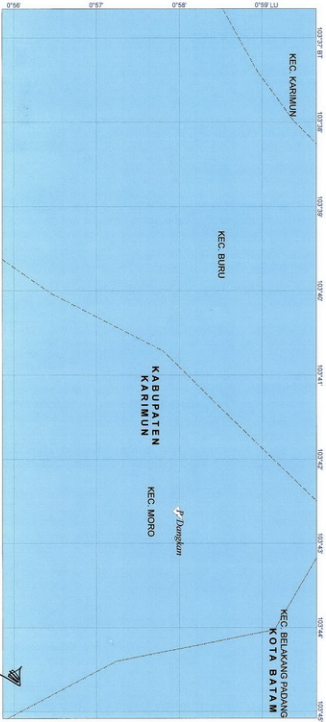


PRESIDEN
REPUBLIK INDONESIA
1-37-4-14-1



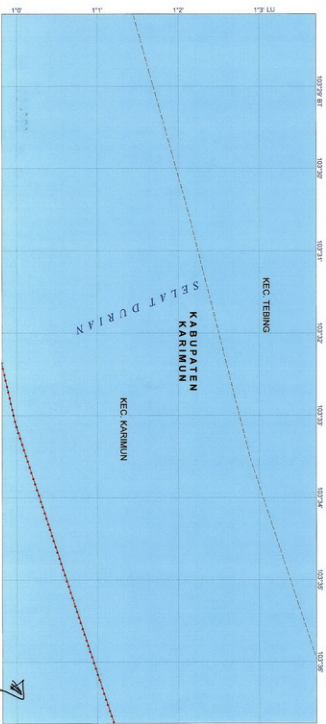


PRESIDEN
REPUBLIK INDONESIA
1 - 37-4-14-2





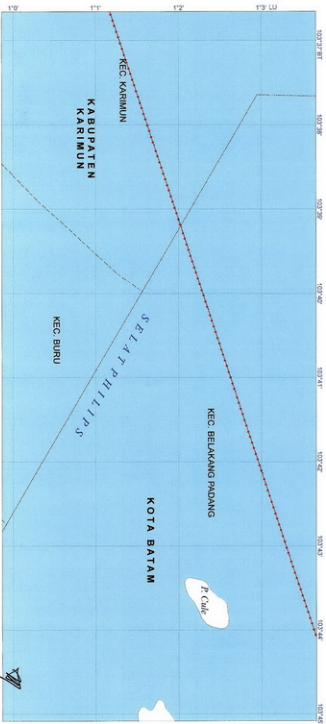
PRESIDEN
REPUBLIK INDONESIA
1 - 37-4-14-3





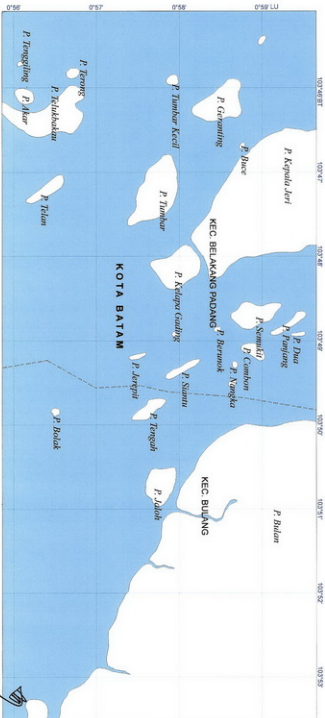
PRESIDEN
REPUBLIK INDONESIA

1-37-4-14-4





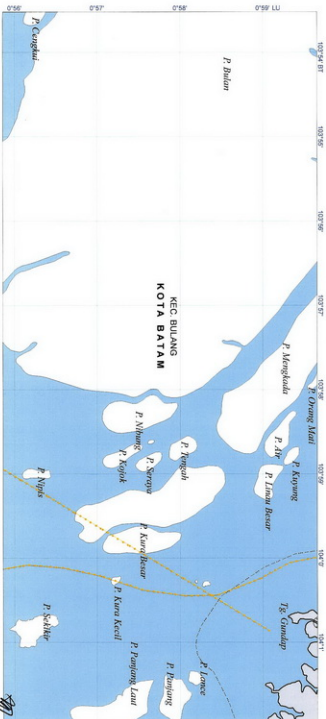
PRESIDEN
REPUBLIK INDONESIA
I - 37 - 4 - 15 - 1



47



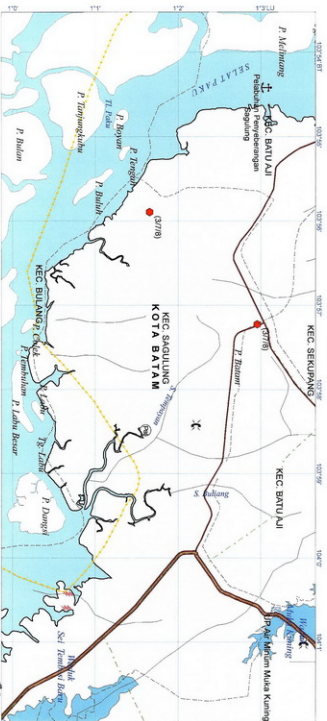
PRESIDEN
REPUBLIK INDONESIA
1 - 37-4-15-2





PRESIDEN
REPUBLIK INDONESIA

I - 37-4-15-4





PRESIDEN
REPUBLIK INDONESIA
1-37-4-18-1

PROVINSI
RIAU

KEC. MERAL
KABUPATEN KARIMUN

P. Mueh

P. Bekajang

P. Tengah

P. Bejunt

P. Asam

P. Telanjuk Kecil

P. Setokok

P. Mongke

Tl. Semang

I. Karimun

Tg. Semang (1)

47

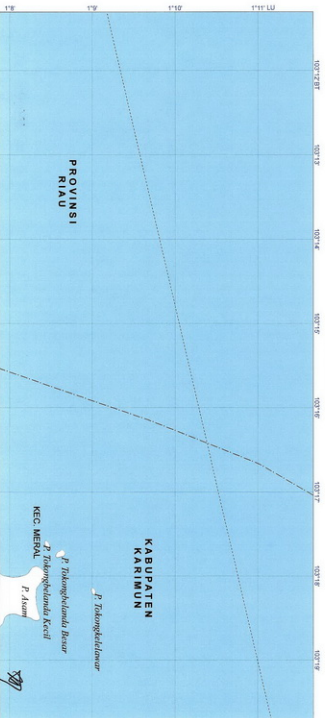


PRESIDEN
REPUBLIK INDONESIA
1-37-4-18-2





PRESIDEN
REPUBLIK INDONESIA
1 - 37-4-18-3





PRESIDEN
REPUBLIK INDONESIA

1 - 37-4-18-4





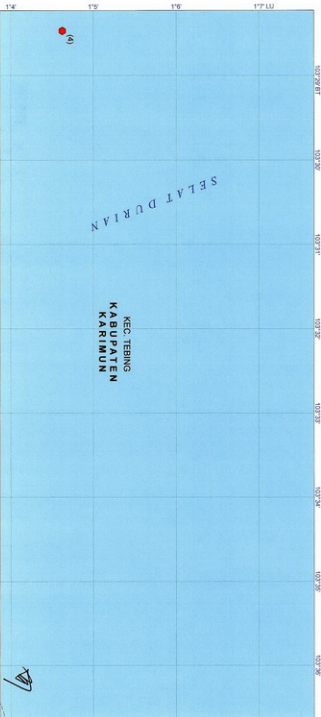
PRESIDEN
REPUBLIK INDONESIA
1 - 37-4-19-1



SELAT DURIAN

KEC. TEBING
KABUPATEN
KARIMUN


(4)





PRESIDEN
REPUBLIK INDONESIA

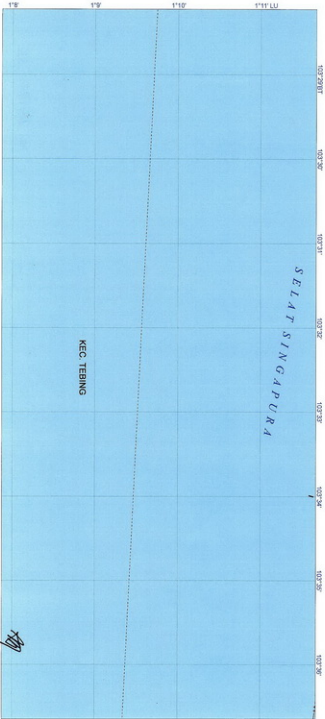
I - 37-4-19-2



107



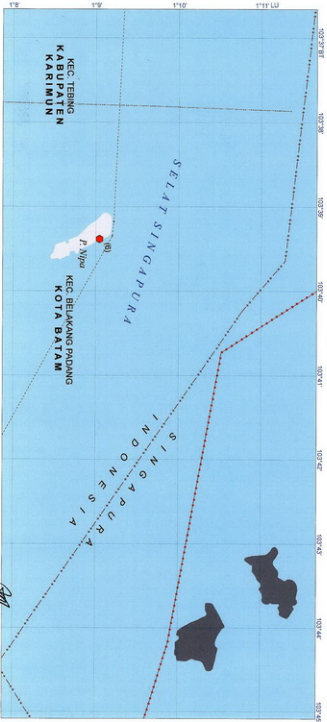
PRESIDEN
REPUBLIK INDONESIA
1 - 37-4-19-3





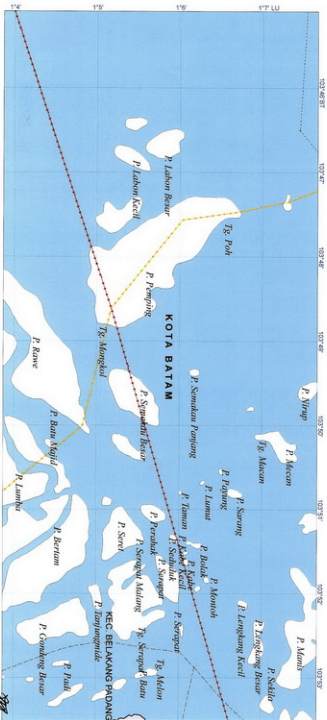
PRESIDEN
REPUBLIK INDONESIA

1 - 37-4-19-4





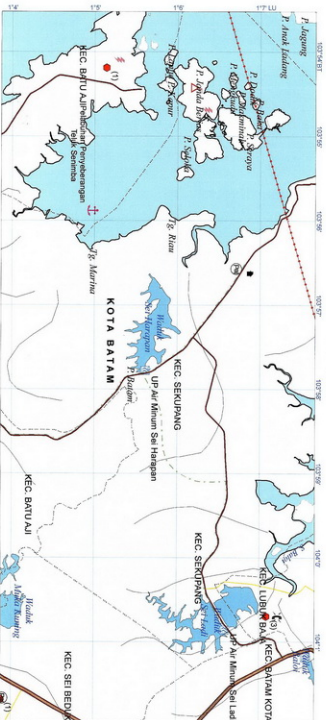
1-37-4-20-1





PRESIDEN
REPUBLIK INDONESIA

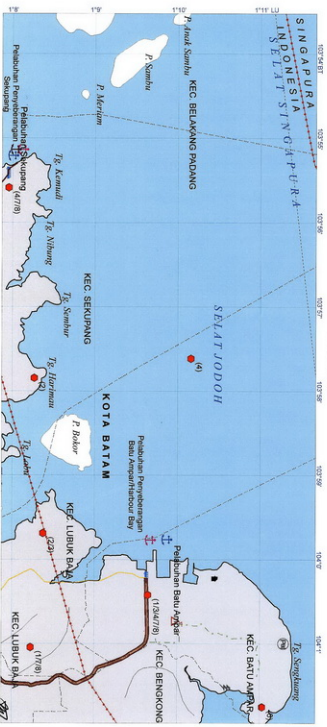
I - 37-4-20-2





PRESIDEN
REPUBLIK INDONESIA

I - 37-4-20-4



177



PRESIDEN
REPUBLIK INDONESIA
I - 37-4-23-1

SELAT MALAKA

103°12'30"

103°13'

103°14'

103°15'

103°16'

103°17'

103°18'

103°19'

1°15'LU

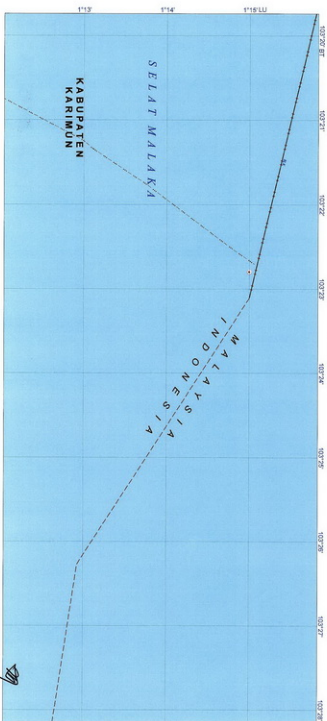
1°14'

1°13'

107



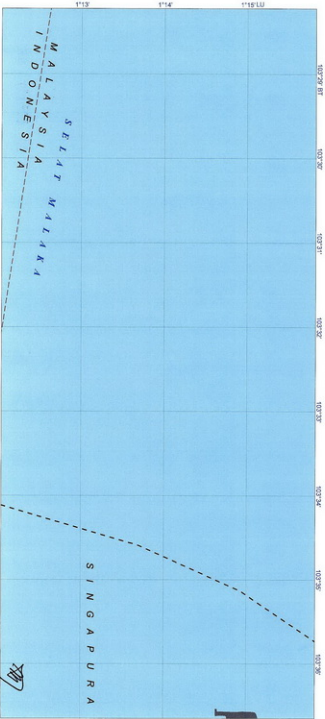
PRESIDEN
REPUBLIK INDONESIA
I - 37-4-23-2





PRESIDEN
REPUBLIK INDONESIA

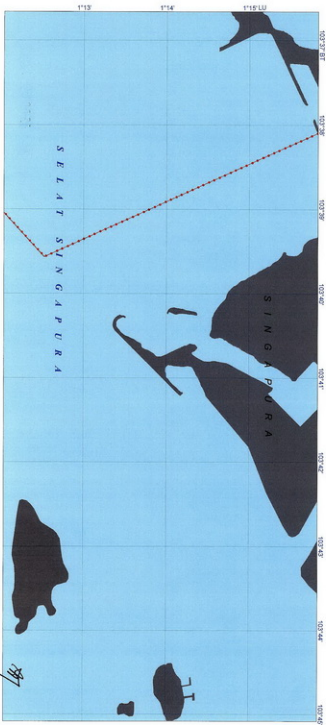
I - 37-4-24-1





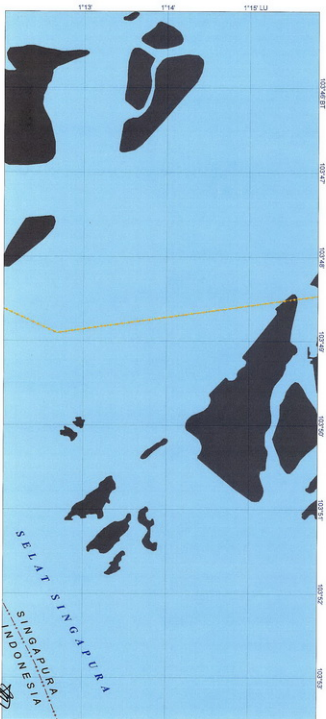
PRESIDEN
REPUBLIK INDONESIA

I - 37-4-24-2





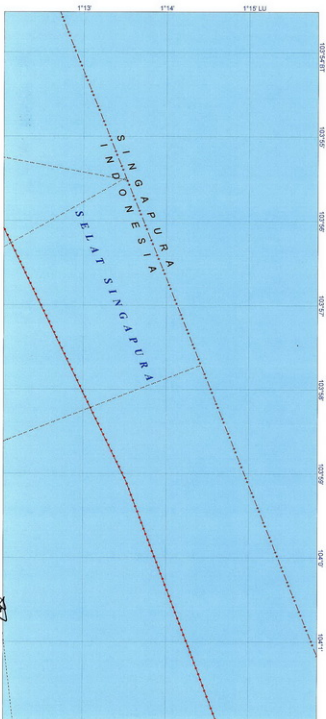
PRESIDEN
REPUBLIK INDONESIA
I - 37-4-25-1





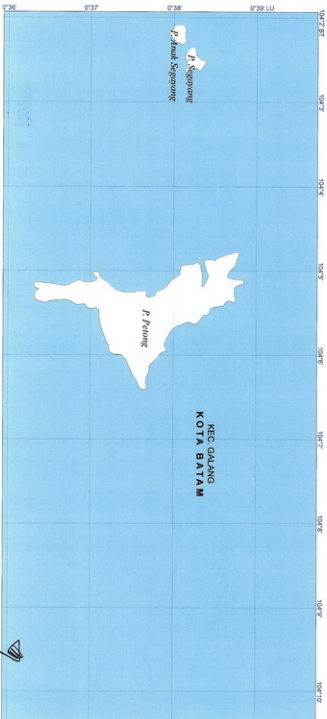
PRESIDEN
REPUBLIK INDONESIA

I - 37-4-25-2





PRESIDEN
REPUBLIK INDONESIA
1 - 49 - 1 - 21 - 3





PRESIDEN
REPUBLIK INDONESIA
1 - 49 - 1 - 21 - 4



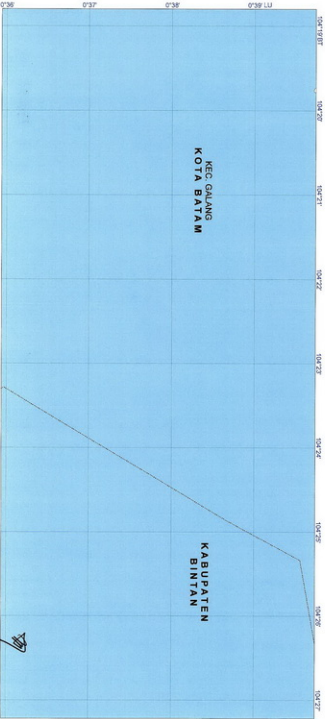


PRESIDEN
REPUBLIK INDONESIA

I - 49 - 1 - 22 - 3

KEC. GALANG
KOTA BATAM

KABUPATEN
BINTAN





PRESIDEN
REPUBLIK INDONESIA
1 - 49 - 1 - 22 - 4

LAUT NATUNA

104°28' 00"

104°29'

104°30'

104°31'

104°32'

104°33'

104°34'

104°35'

0°39' LU

0°38'

0°37'

0°36'

2017



PRESIDEN
REPUBLIK INDONESIA

1 - 49 - 1 - 23 - 3

L A U T N A T U N A

104°36' 8"

104°37'

104°38'

104°39'

104°40'

104°41'

104°42'

104°43'

104°44'

0°36' LU

0°38'

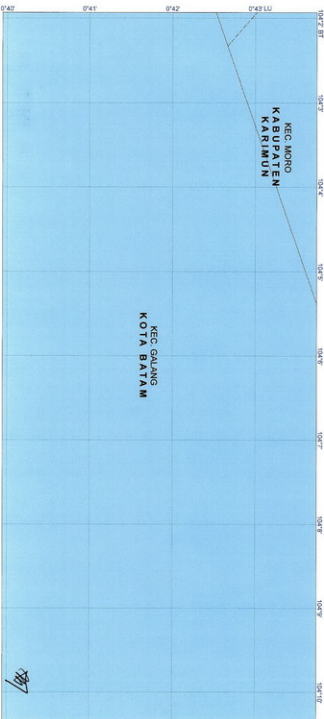
0°37'

0°36'

107



PRESIDEN
REPUBLIK INDONESIA
I - 49-3-01-1





PRESIDEN
REPUBLIK INDONESIA
1 - 49-S-01-2

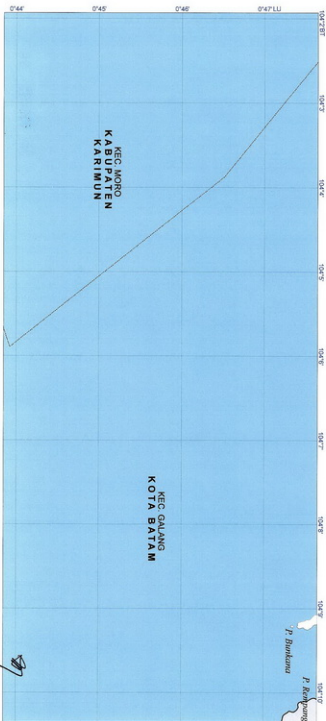


187



PRESIDEN
REPUBLIK INDONESIA

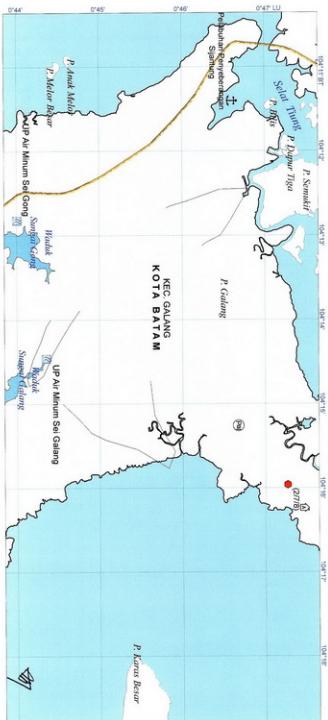
I - 49-3-01-3





PRESIDEN
REPUBLIK INDONESIA


1 - 49-3-01-4





PRESIDEN
REPUBLIK INDONESIA

1 - 49 - 3 - 02 - 1






PRESIDEN
REPUBLIK INDONESIA

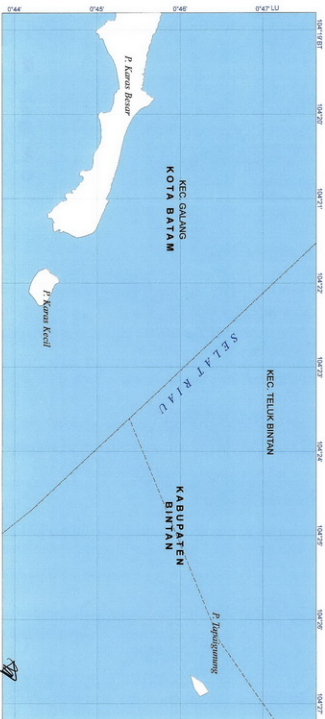
1 - 49-3-02-2

LAUT NATUNA





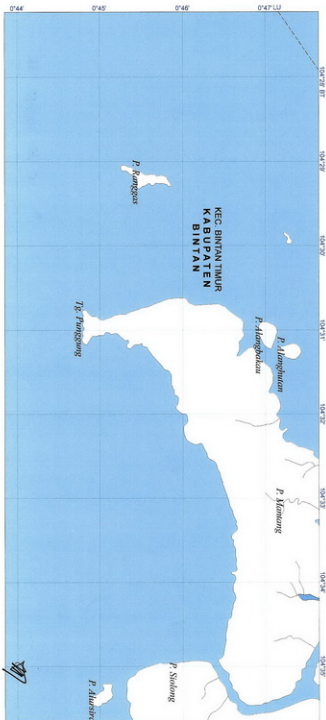
PRESIDEN
REPUBLIK INDONESIA
1 - 49-3-02-3





PRESIDEN
REPUBLIK INDONESIA

1 - 49 - 3 - 02 - 4

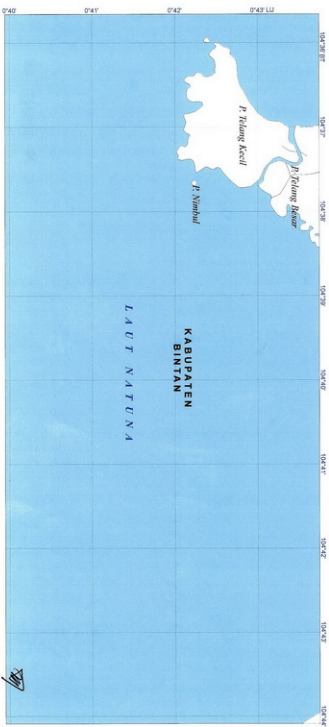




PRESIDEN
REPUBLIK INDONESIA
I - 49-3-03-1

KABUPATEN
BIN TAN

LAUT NATUNA






PRESIDEN
REPUBLIK INDONESIA
1-49-3-03-3



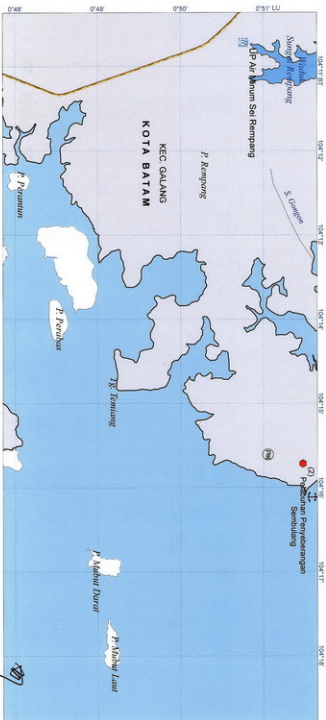


PRESIDEN
REPUBLIK INDONESIA
1-49-3-06-1





PRESIDEN
REPUBLIK INDONESIA
1-49-3-06-2





PRESIDEN
REPUBLIK INDONESIA
1-49-3-06-3






PRESIDEN
REPUBLIK INDONESIA
1-49-3-06-4



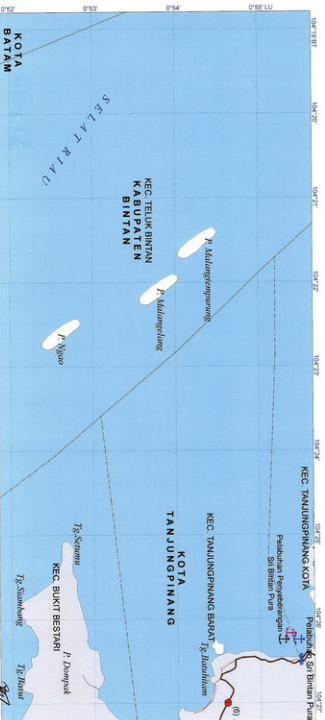


PRESIDEN
REPUBLIK INDONESIA
1-49-3-07-1





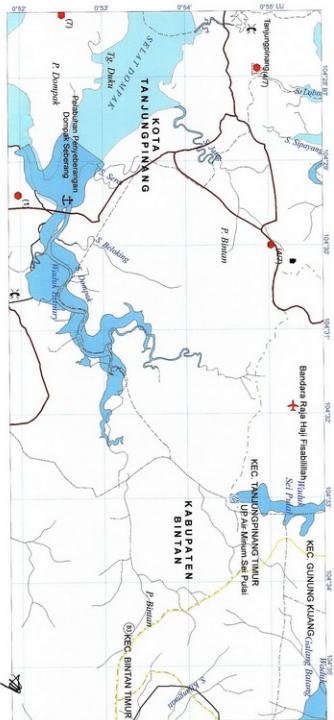
PRESIDEN
REPUBLIK INDONESIA
1 - 49-3-07-3



KOTA
BATAM



PRESIDEN
REPUBLIK INDONESIA
1-49-3-07-4



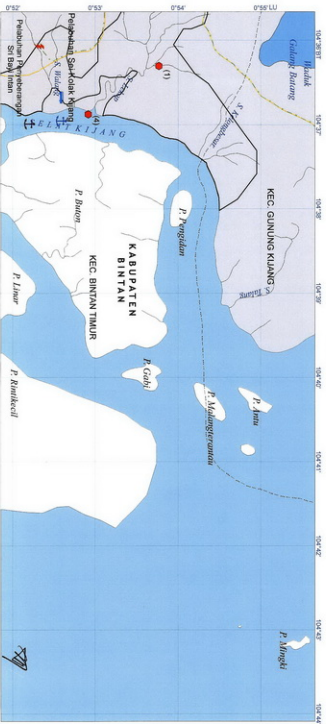


PRESIDEN
REPUBLIK INDONESIA
1 - 49-3-08-1





PRESIDEN
REPUBLIK INDONESIA
1 - 49 - 3 - 08 - 3





PRESIDEN
REPUBLIK INDONESIA
1-49-3-11-2



207

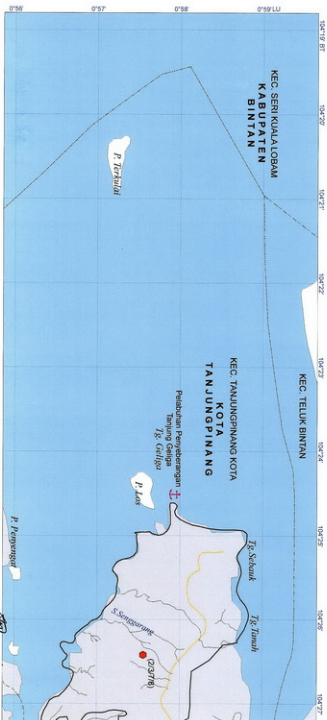


PRESIDEN
REPUBLIK INDONESIA
1-49-3-11-3



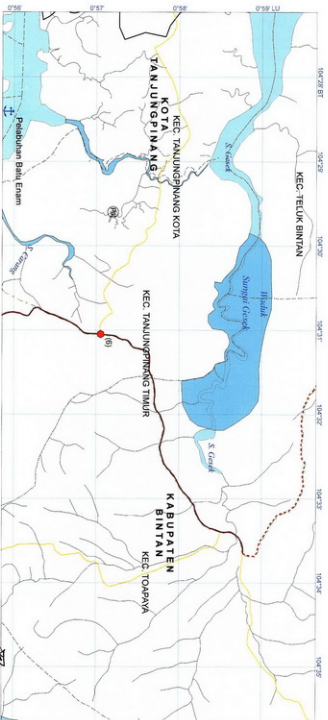


PRESIDEN
REPUBLIK INDONESIA
1-49-3-12-1





PRESIDEN
REPUBLIK INDONESIA
1 - 49 - 3 - 12 - 2



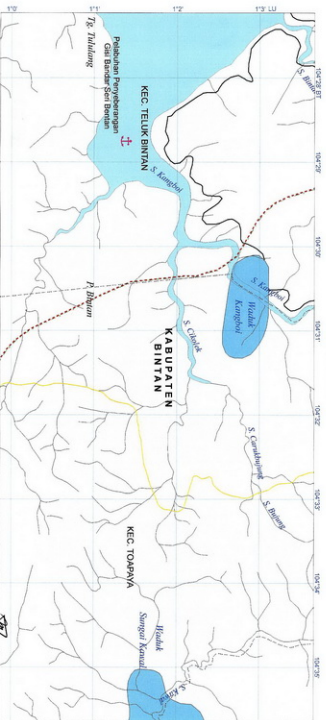


1-49-3-12-3



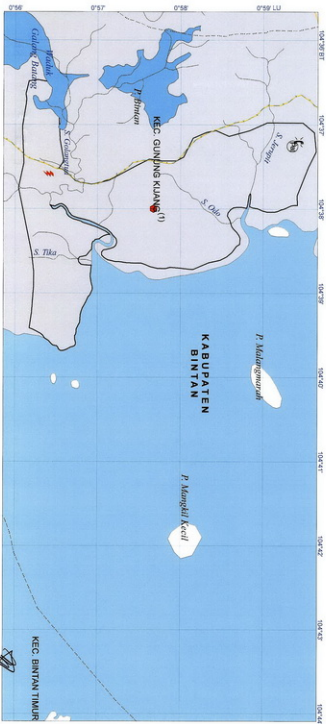


PRESIDEN
REPUBLIK INDONESIA
1 - 49 - 3 - 12 - 4





PRESIDEN
REPUBLIK INDONESIA
1 - 49 - 3 - 13 - 1



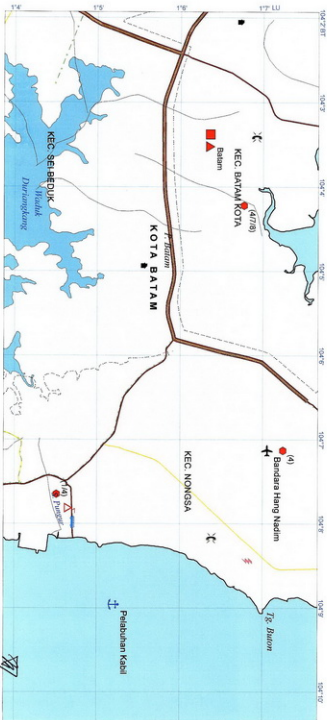


PRESIDEN
REPUBLIK INDONESIA
I - 49-3-13-3





PRESIDEN
REPUBLIK INDONESIA
1 - 49-3-16-1





PRESIDEN
REPUBLIK INDONESIA

1 - 49-3-16-2





PRESIDEN
REPUBLIK INDONESIA
1-49-3-16-3






PRESIDEN
REPUBLIK INDONESIA
1-49-3-16-4

KEC. BINTAN UTARA
KABUPATEN
BINTAN

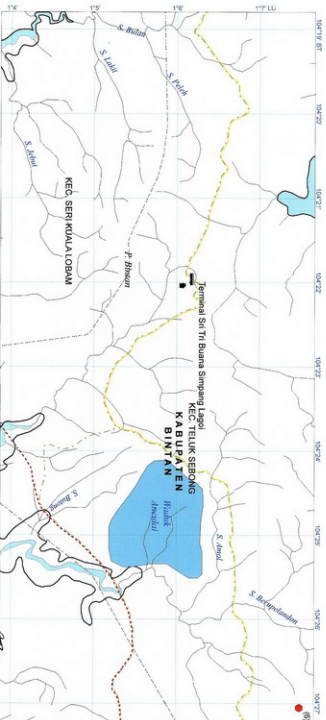
KEC. TELUK SEBONG
Ig. Rm

P. Nyiar Besar





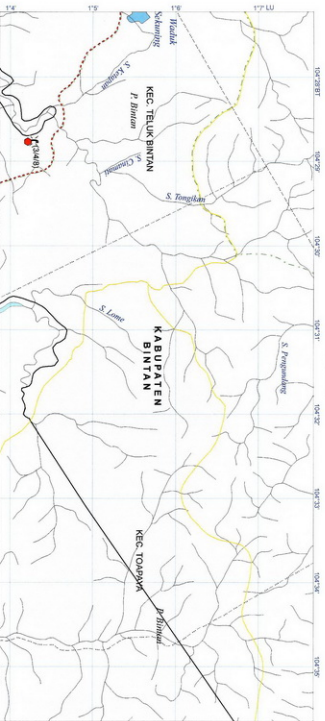
PRESIDEN
REPUBLIK INDONESIA
1-49-3-17-1



47

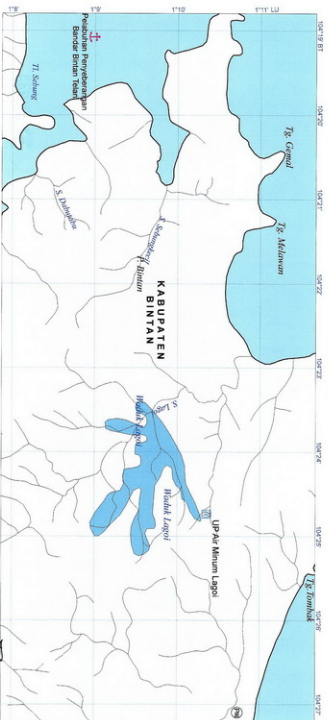


PRESIDEN
REPUBLIK INDONESIA
1 - 49-3-17-2





PRESIDEN
REPUBLIK INDONESIA
1 - 49 - 3 - 17 - 3



17/



PRESIDEN
REPUBLIK INDONESIA
1-49-3-18-1






PRESIDEN
REPUBLIK INDONESIA
1 - 49 - 3 - 18 - 3

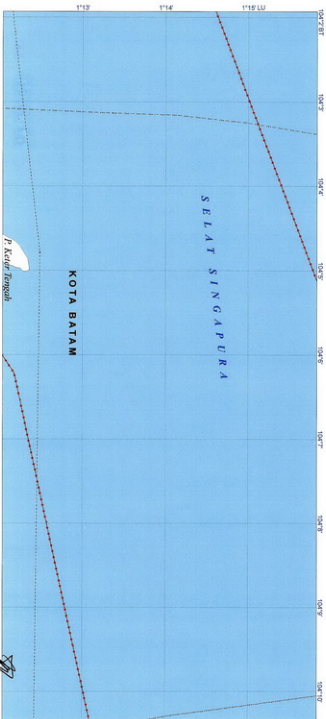
L A U T N A T U N A

KEC. GUNUNG KUANG
KABUPATEN
BINTAN





PRESIDEN
REPUBLIK INDONESIA
1 - 49 - 3 - 21 - 1





PRESIDEN
REPUBLIK INDONESIA
1-49-3-21-2

SELAT SINGAPURA

104°11' BT

104°12'

104°13'

104°14'

104°15'

104°16'

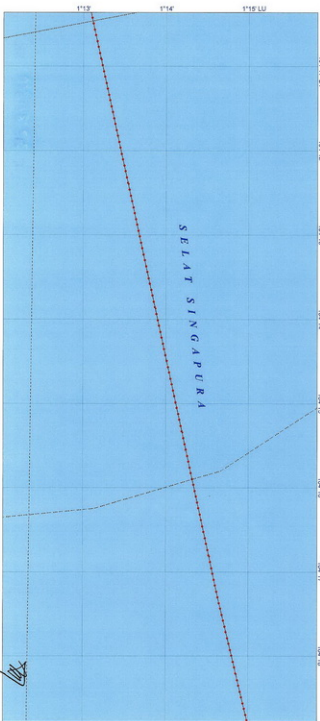
104°17'

104°18'

1°15' LU

1°14'

1°13'



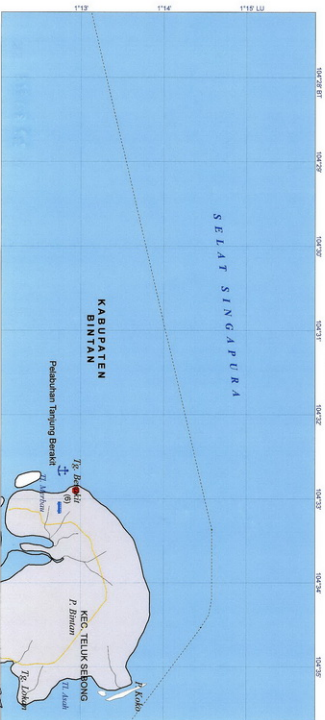


PRESIDEN
REPUBLIK INDONESIA
1 - 49 - 3 - 22 - 1





PRESIDEN
REPUBLIK INDONESIA
I - 49 - 3 - 22 - 2





PRESIDEN
REPUBLIK INDONESIA
1 - 49 - S - 23 - 1

S E L A T S I N G A P U R A

PRESIDEN REPUBLIK INDONESIA,

ttt.

DR. H. SUSILO BAMBANG YUDHOYONO

Salinan sesuai dengan aslinya
SEKRETARIAT KABINET RI
Bidang Bidang Perekonomian,



[Signature]
Ketno Pudji Budi Astuti